

PRÊT. À PARTIR

COUP DE COEUR

BAS-SAINT-LAURENT

Sentier des Coulombe

DESTINATION BIC-SAINT-FABIEN

1 JOUR — 3.9 KM

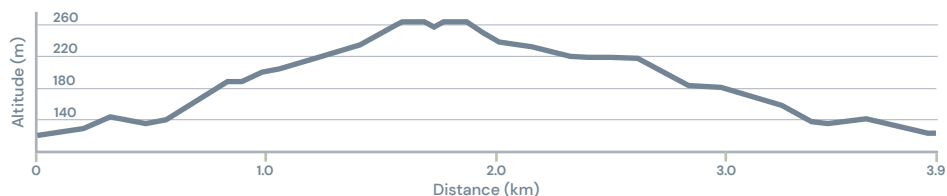
NIVEAU INTERMÉDIAIRE

DÉNIVELÉ ↗ 211 M ↘ 211 M

TYPE BOUCLE

BALISAGE BLANC

DURÉE 2 H 30



DESCRIPTION

Cet itinéraire parcourt la chaîne de montagnes des Appalaches et permet de gravir la muraille de Saint-Fabien à 250 mètres d'altitude. Le sentier vous offre six magnifiques points de vue distribués sur un parcours en sous-bois. Le sentier se profile en pente douce présentant des percées visuelles sur le majestueux fleuve Saint-Laurent. Le retour se fait par le versant sud de la montagne dévoilant le cadre bucolique de Saint-Fabien. La descente offre des panoramas sur le fleuve et le parc du Bic.

RENSEIGNEMENTS PRATIQUES

Frais d'accès : gratuit

Période recommandée : mi-décembre à mi-avril (raquettes recommandées)

Services : panneaux d'interprétation et bancs le long du sentier

Les chiens en laisse sont les bienvenus.

STATIONNEMENT ET ACCÈS

Un stationnement déneigé est réservé aux utilisateurs du sentier. Le départ se situe au stationnement accessible en empruntant la route de la Mer situé à 500 mètres au nord de la route 132.

Coordonnées GPS : N 48.3094, W 68.8720

Capacité : 12 véhicules

COORDONNÉES

Corporation de développement touristique Bic-St-Fabien

admin@parcdubic.com

418 869-3333, poste 3

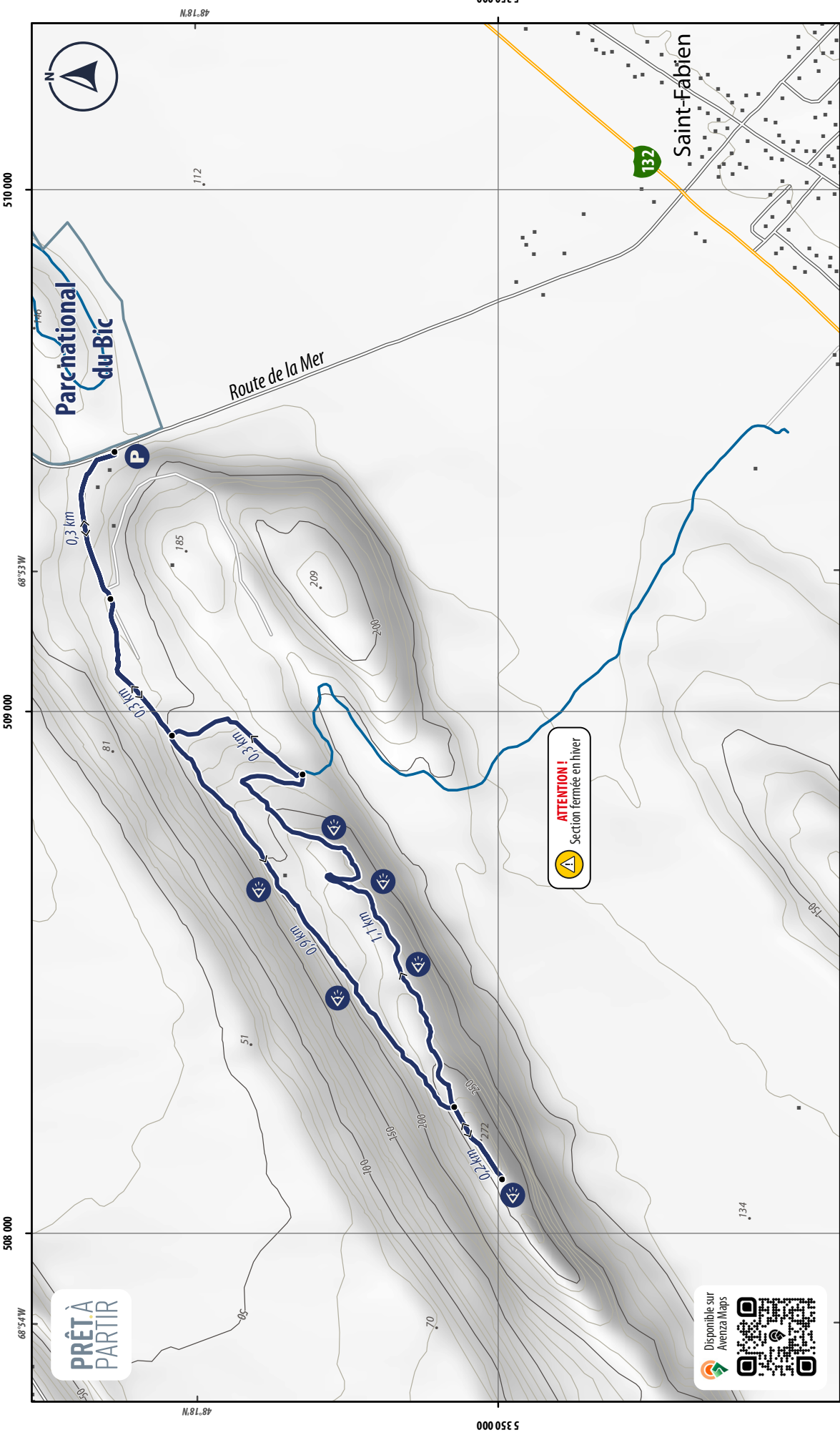
www.parcdubic.com

Point de vue Éloi Coulombe 198 m
Photo : Gregory Mertenat

Un produit de
**RANDO
QUÉBEC**

**TOURISME
BAS-SAINT-LAURENT**

EN CAS D'URGENCE : 911
Vérifier la couverture du réseau mobile

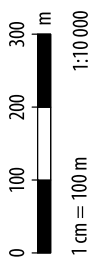


PRÊT À PARTIR

Disponible sur
Avenza Maps

Sentier des Coulombe

- Itinéraire
- Sentier



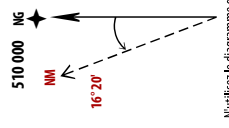
Topographie *

- Point côté
- Courbe de niveau maîtresse
- Courbe de niveau intermédiaire

* Équidistance des courbes de niveau : 10 m

- Point de vue
- Stationnement

Cette carte intègre de l'information issue de sources gouvernementales. Pour des besoins de représentation, certaines données ont pu subir des modifications qui ont changé la donnée originale.
Sources de données :
© Gouvernement du Québec, 1992-2024 ;
© Rando Québec, 2024
Conception et cartographie : © Rando Québec, 2024



N'utilisez le diagramme que pour obtenir les valeurs numériques.
DECLINAISON MOYENNE APPROXIMATIVE
AU CENTRE DE LA CARTE EN 2024
Variation annuelle de 0° 8' vers l'Est
Système de référence géodésique (Datum) : NAD 83
Projection cartographique : UTM Zone 19

ATTENTION!
Section fermée en hiver