

PRÊT. À PARTIR

COUP DE COEUR

BAS-SAINT-LAURENT

Société d'écologie de la batture du Kamouraska



Vue du haut du sentier des Écoliers
Photo : Nicolas Gagnon

BATTURE ET MONTAGNE

1 JOUR — 7.1 KM

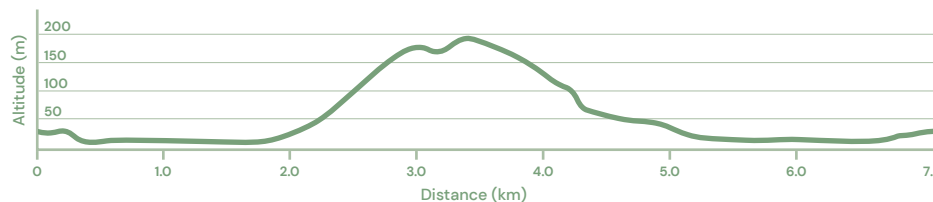
NIVEAU INTERMÉDIAIRE

DÉNIVELÉ ↗ 234 M ↘ 234 M

TYPE ALLER-RETOUR

BALISAGE BLEU

DURÉE 2 H 45



DESCRIPTION

Cette randonnée propose la découverte de paysages typiques du Kamouraska. L'itinéraire débute au Pavillon d'accueil de la SEBKA (P1), où vous pourrez accéder au sentier des Aboiteaux, situé en bordure du fleuve. Vous ferez environ 1 km sur le sentier des Aboiteaux pour rejoindre le sentier des Écoliers, accessible à partir du second stationnement (P2), situé plus à l'est. Ce sentier, en boucle d'environ 3.2 km, est d'une durée approximative de 90 minutes. Vous serez invité à y gravir un cabouron caractéristique de la région et sur lequel des vues imprenables du fleuve Saint-Laurent, mais aussi de l'arrière-pays, vous émerveilleront. La randonnée est douce sur la majorité du parcours, mais comporte des segments plus abruptes. Tantôt forestier, agricole ou côtier, le sentier est parsemé de belvédères offrant des points de vue uniques et saisissants.

RENSEIGNEMENTS PRATIQUES

Frais d'accès : payant

Période recommandée : mi-mai à mi-octobre

Services : stationnement, toilettes, camping, écorefuges

Chiens interdits sur le territoire de la SEBKA.

STATIONNEMENT ET ACCÈS

Pavillon d'accueil de la SEBKA : 273 route 132 Ouest, à Saint-André-de-Kamouraska.

Coordonnées GPS : N47.6429, W69.7577

Capacité : 20 véhicules

COORDONNÉES

Société d'écologie de la batture du Kamouraska

info@sebka.ca

418 493-9984

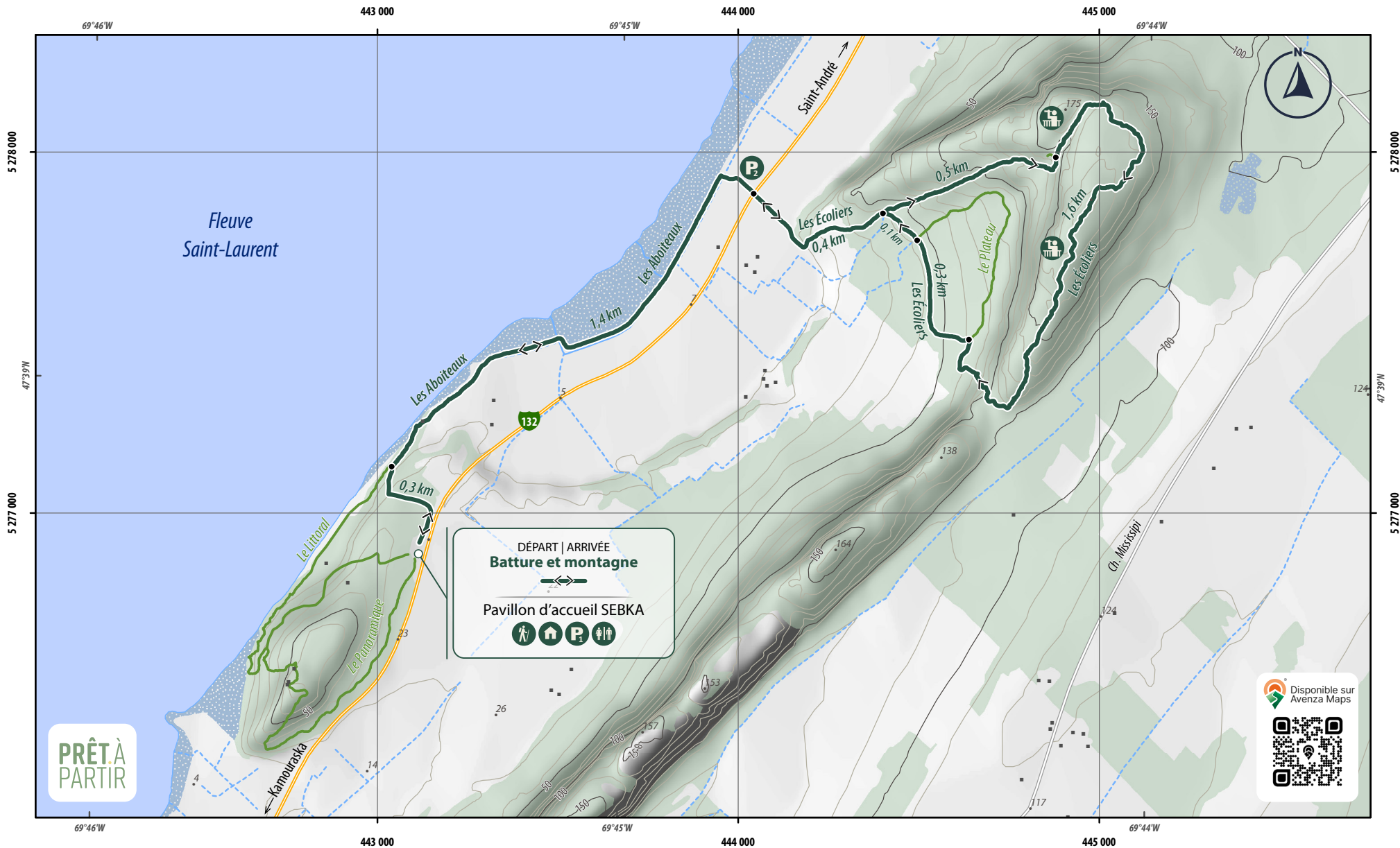
www.sebka.ca

Un produit de

**RANDO
QUÉBEC**

**TOURISME
BAS-SAINT-LAURENT**

EN CAS D'URGENCE : 911
Vérifier la couverture du réseau mobile



PRÊT À PARTIR

DÉPART | ARRIVÉE
Batture et montagne
 ———><————
 Pavillon d'accueil SEBKA
 🏠 🚻 🅐 🚶

Disponible sur
 Avenza Maps


- Topographie ***
- 275 Point côté
 - Courbe de niveau maîtresse
 - Courbe de niveau intermédiaire

- Hydrographie**
- Cours d'eau permanent
 - - - Cours d'eau intermittent
 - Fleuve, rivière, lac, étang
 - Milieu humide
- Milieu naturel**
- Boisé

- 🏠 Pavillon d'accueil
- 🚶 Début du sentier
- 🅐 Stationnement
- 🚻 Toilettes
- km —●— Distance entre deux points

* Équidistance des courbes de niveau : 10 m

Cette carte intègre de l'information issue de sources gouvernementales. Pour des besoins de représentation, certaines données ont pu subir des modifications qui ont changé la donnée originale.
 Source de données :
 © Gouvernement du Québec, 1992-2024 ;
 © Rando Québec, 2024
 Conception et cartographie : © Rando Québec, 2024



N'utilisez le diagramme que pour obtenir les valeurs numériques.
 DÉCLINAISON MOYENNE APPROXIMATIVE AU CENTRE DE LA CARTE EN 2024
 Variation annuelle de 0° 13' vers l'Est
 Système de référence géodésique (Datum) : NAD 83
 Projection cartographique : UTM Zone 19