

# PRÊT.À PARTIR

SENTIER NATIONAL

## BAS-SAINT-LAURENT

Sentier national au Bas-Saint-Laurent

# À LA DÉCOUVERTE DE LA RIVIÈRE DES TROIS PISTOLES

1 JOUR — 10.2 KM

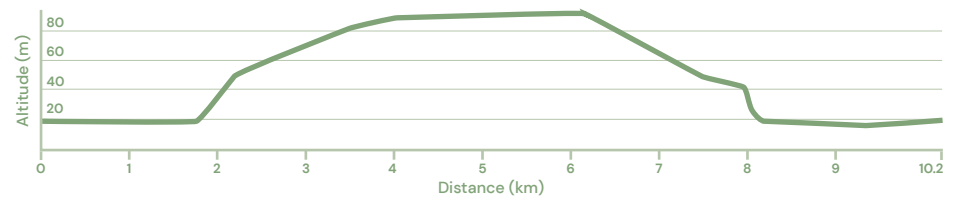
NIVEAU DÉBUTANT

DÉNIVELÉ ↗ 264 M ↘ 264 M

TYPE ALLER-RETOUR

BALISAGE ROUGE ET BLANC

DURÉE 4 H



## DESCRIPTION

Ce sentier est un aller-retour de l'église à la passerelle Basque. Vous évoluerez dans un paysage forestier offrant plusieurs points de vue sur la rivière des Trois Pistoles. Au milieu du parcours, vous découvrirez la superbe chute du Sault Mackenzie et le refuge des Scouts. Le tronçon se termine à la Passerelle Basque. Le retour offre d'autres points de vue intéressants sur la rivière des Trois Pistoles.

*Attention sentier long, prévoir de le terminer avant la nuit.*

## RENSEIGNEMENTS PRATIQUES

**Frais d'accès :** gratuit

**Services :** aires de repos et tables de pique-nique, location du refuge des Scouts.

*Les chiens en laisse sont les bienvenus.*

## STATIONNEMENT ET ACCÈS

Église La riveraine de Notre-Dame-des-Neiges.

**Coordonnées GPS :** N48.0945, W69.2104

**Capacité :** 50 véhicules

## COORDONNÉES

Sentier national au Bas-Saint-Laurent

snqbsl@gmail.com

418 714-2599

sentiernationalbsl.com



Sentier national au Bas-Saint-Laurent  
Photo : Claude Duguay

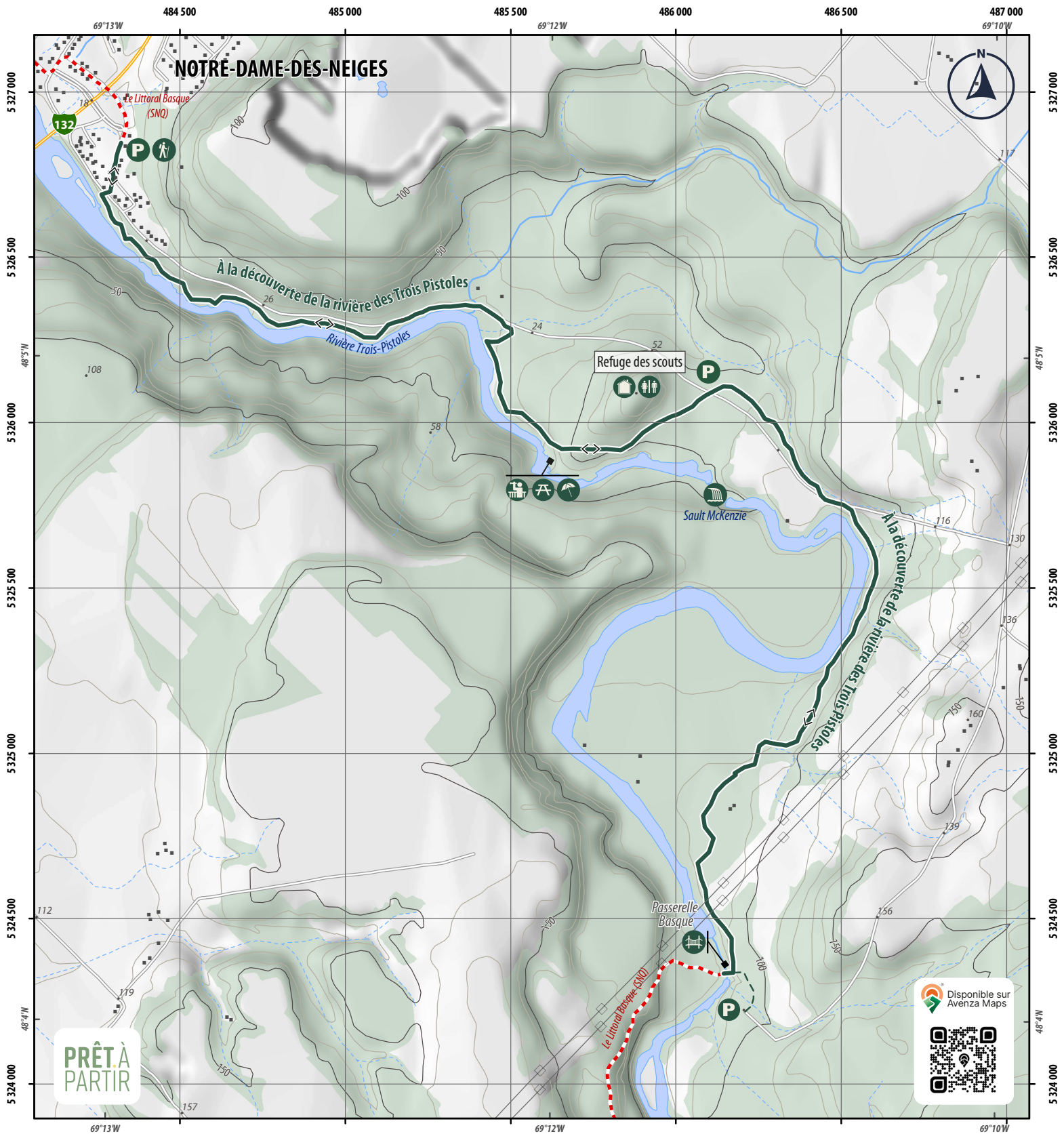


Un produit de

**RANDO  
QUÉBEC**

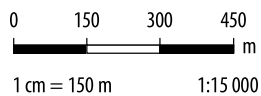
**TOURISME  
BAS-SAINT-LAURENT**

**EN CAS D'URGENCE : 911**  
Vérifier la couverture du réseau mobile



## À la découverte de la rivière des Trois Pistoles

- Le Littoral Basque (SNQ)
- Accès
- Sentier national (SNQ)



### Topographie \*

- Point côté
- Maîtresse
- Intermédiaire

\* Équidistance des courbes de niveau : 10 m

### Hydrographie

- Cours d'eau permanent
- Cours d'eau intermittent
- Fleuve, rivière, lac, étang

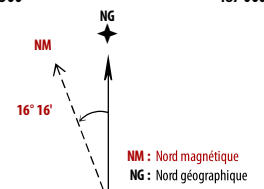
### Milieu naturel

- Boisé
- Distance entre deux points

- Aire de repos
- Belvédère
- Chute
- Début sentier
- Passerelle
- Plage
- Refuge
- Stationnement
- Toilettes

Cette carte intègre de l'information issue de sources gouvernementales. Pour des besoins de représentation, certaines données ont pu subir des modifications qui ont changé la donnée originale.

Source de données :  
 © Gouvernement du Québec, 1992-2024 ;  
 © Rando Québec, 2024



N'utilisez le diagramme que pour obtenir les valeurs numériques.  
 DÉCLINAISON MOYENNE APPROXIMATIVE AU CENTRE DE LA CARTE EN 2024  
 Variation annuelle de 0° 14' vers l'Est  
 Système de référence géodésique (Datum) : NAD 83  
 Projection cartographique : UTM Zone 19